

DENOMINAZIONE DELL'OPERA.

STUDIO GEOLOGICO DEL TERRITORIO COMUNALE
DI MISSAGLIA (PROVINCIA DI LECCO)

D.G.R. n. IX/2616 del 30 Novembre 2011

COMMITTENTE

DATA
SETTEMBRE 2018

Amministrazione Comunale - via Giacomo Matteotti, 6 - 23873 Missaglia (LC)

TAVOLA	1
--------	---

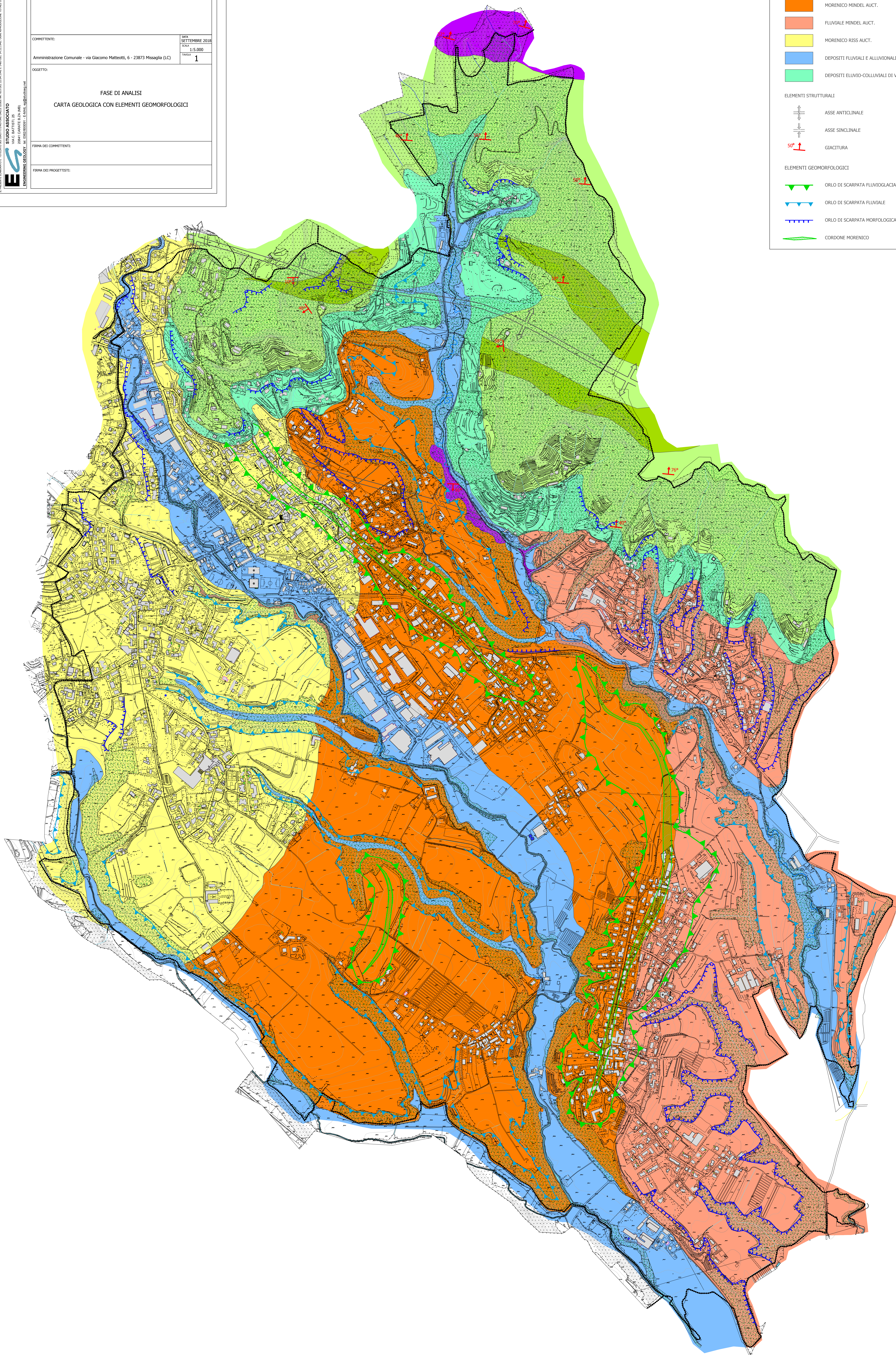
OGGETTO

FASE DI ANALISI

CARTA GEOLOGICA CON ELEMENTI GEOMORFOLOGICI

FIRMA DEI COMMITTENTI:

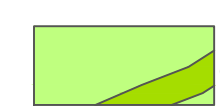
FIRMA DEI PROGETTISTI:



LEGENDA

GEOLOGIA

SUBSTRATO ROCCIOSO



FLYSCH DI BERGAMO - a) MEGABED DI MISSAGLIA - Creatacico sup.



FORMAZIONE DELLA SCAGLIA LOMBARDA - Eocene medio
(FORMAZIONE DI BRENNÒ - FORMAZIONE DI CIBRONE)


DEPOSITI QUATERNARI



CONGLOMERATI DEL CEPPPO AUCT.



MORENICO MINDEL AUCT.



FLUVIALE MINDEL AUCT.

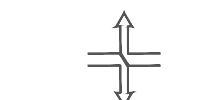


MORENICO RISS AUCT.

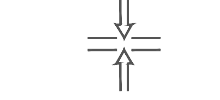


DEPOSITI FLUVIALI E ALLUVIONALI RECENTI

ELEMENTI STRUTTURALI



ASSE ANTICLINALE



ASSE SINCLINALE



GIACITURA

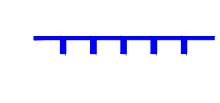
ELEMENTI GEOMORFOLOGICI



ORLO DI SCARPATA FLUVIOGLACIALE



ORLO DI SCARPATA FLUVIALE



ORLO DI SCARPATA MORFOLOGICA



CORDONE MORENICO